



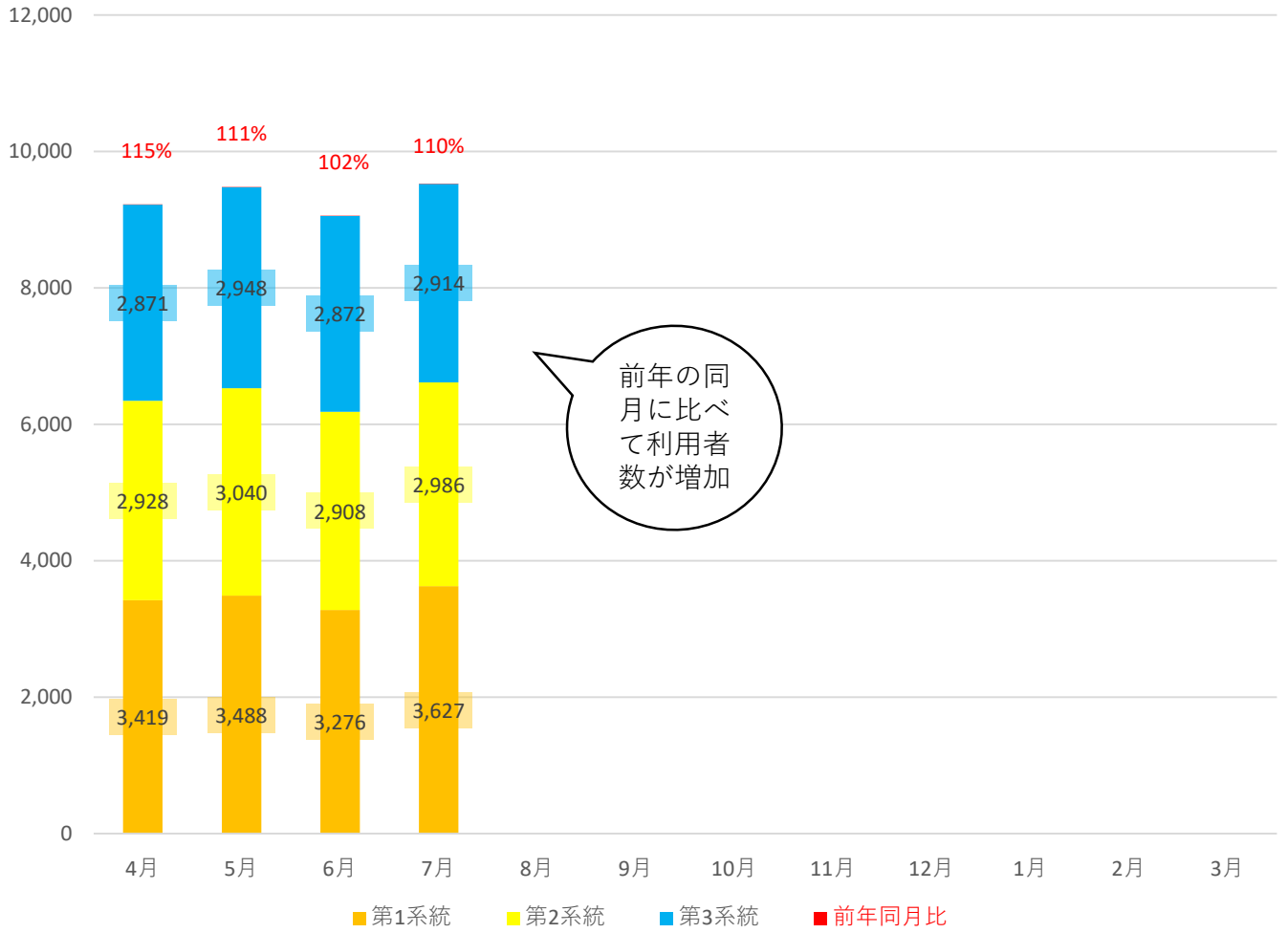
令和6年 7月度 地域公共交通の利用状況

宗像市 都市再生課



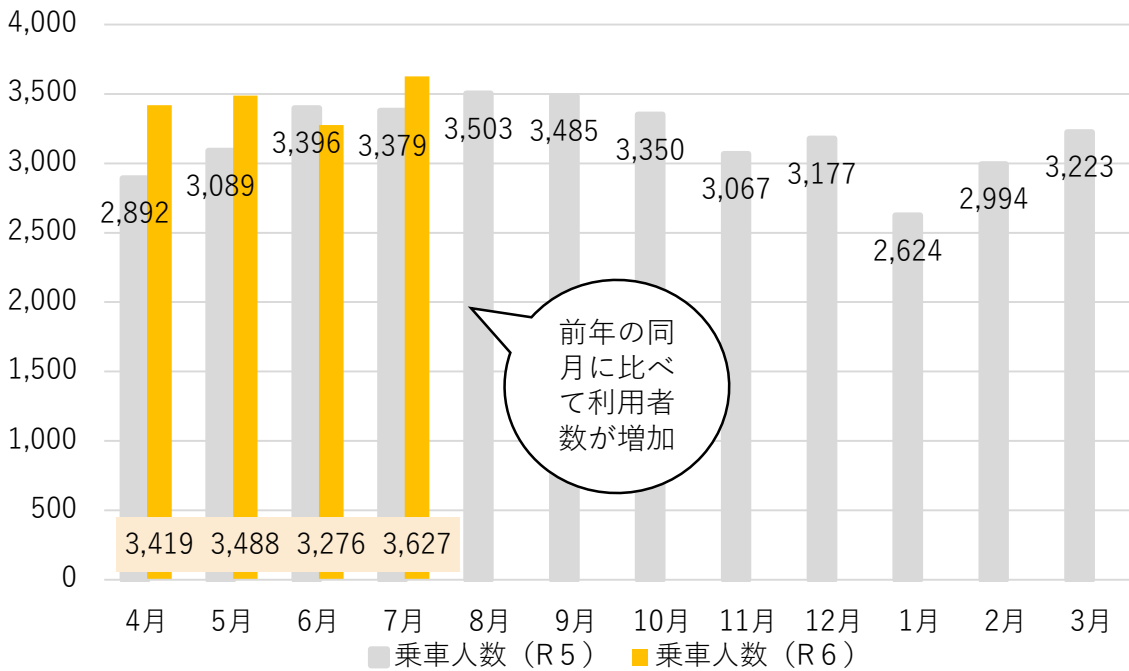


【令和6年度 ふれあいバス全系統】
月別乗車人員と前年同月比





【令和6年度 ふれあいバス第①系統】月別乗車人員



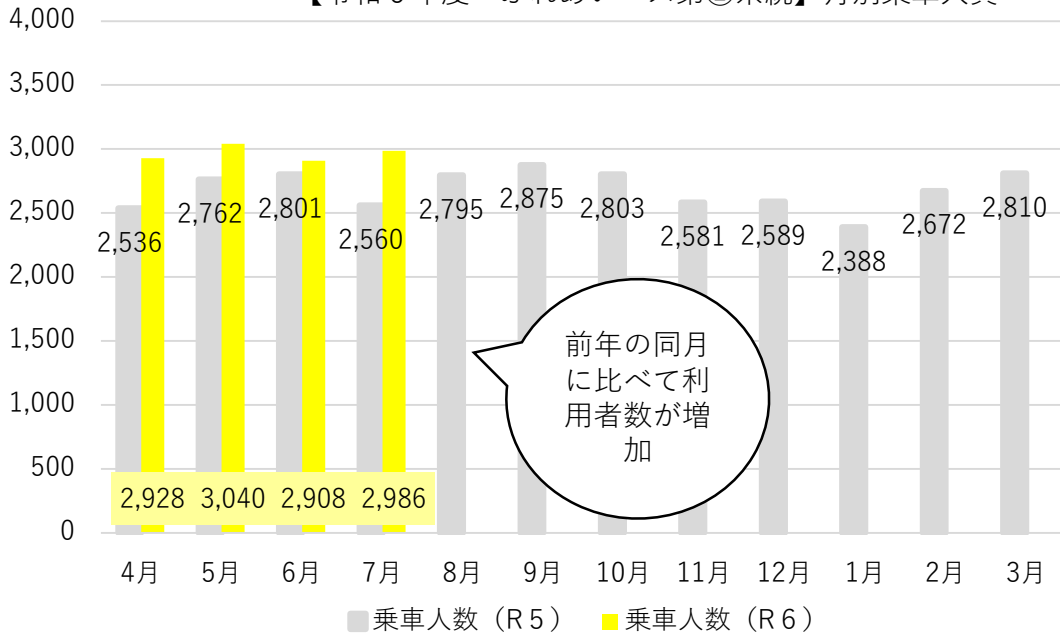
【バス停の利用状況（第①系統）】※バス停毎の乗降客数の集計はバス乗車口付近に設置のセンサーでカウントしているため、合計数に誤差が発生する場合があります。また、7月度はセンサーカウンタが故障のため、未カウントの便があり、大きな誤差が発生しています。

バス停名	乗車	降車	合計	利用割合
サンリブ	738	298	1,036	35.6%
くりえいと2丁目	11	10	21	0.7%
大谷公民館前	9	83	92	3.2%
大谷西公園前	10	29	39	1.3%
くりえいと3丁目	15	19	34	1.2%
須賀浦交差点	2	0	2	0.1%
天平台	32	98	130	4.5%
須恵	15	19	34	1.2%
日焼原	25	92	117	4.0%
稲元	103	71	174	6.0%
河東コミュニティセンター前	25	15	40	1.4%
赤間駅北口	147	131	278	9.6%
城ヶ谷公民館前	32	35	67	2.3%
赤間ヶ丘一区公民館前	5	63	68	2.3%
赤間ヶ丘二区公民館前	58	106	164	5.6%
泉ヶ丘中央	61	119	180	6.2%
泉ヶ丘	5	30	35	1.2%
三郎丸公民館前	6	27	33	1.1%
赤間西コミセン前	13	12	25	0.9%
三郎丸	7	7	14	0.5%
陵巖寺	1	20	21	0.7%
西鉄赤間営業所	133	170	303	10.4%
合計	1,453	1,454	2,907	100%





【令和6年度 ふれあいバス第②系統】月別乗車人員



前年の同月に比べて利用者数が増加

【バス停の利用状況（第②系統）】 ※バス停毎の乗降客数の集計はバス乗車口付近に設置のセンサーでカウントしているため、合計数に誤差が発生する場合があります。また、7月度はセンサーカウンターが故障のため、未カウントの便があり、大きな誤差が発生しています。

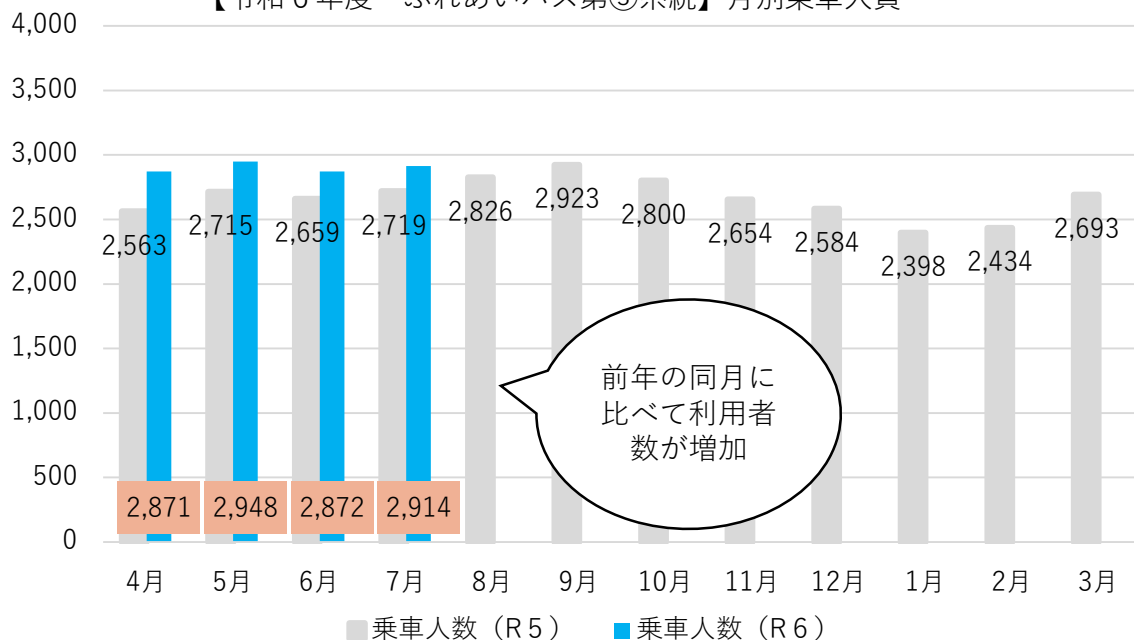
バス停名	乗車	降車	合計	利用割合
サンリブ	952	0	952	14.1%
ゆめタウン	158	38	196	2.9%
赤間駅南口	126	29	155	2.3%
田久	64	54	118	1.7%
自由ヶ丘6丁目	26	73	99	1.5%
自由ヶ丘7丁目	20	22	42	0.6%
自由ヶ丘7丁目入口	21	83	104	1.5%
宮田橋	61	67	128	1.9%
森林都市	72	58	130	1.9%
自由ヶ丘5丁目	5	75	80	1.2%
自由ヶ丘コミセン前	61	12	73	1.1%
自由ヶ丘中央公園前	6	23	29	0.4%
自由ヶ丘第9号公園前	14	97	111	1.6%
自由ヶ丘10丁目	47	84	131	1.9%
自由ヶ丘第11号公園前	21	102	123	1.8%
自由ヶ丘南1丁目	65	99	164	2.4%
青葉台	49	51	100	1.5%
朝町公民館前	3	3	6	0.1%
朝野団地入口	36	37	73	1.1%
蜂須賀病院	41	36	77	1.1%
原町	173	64	237	3.5%
宗像ユリックス	127	164	291	4.3%
メイトム宗像	28	25	53	0.8%
久原	34	8	42	0.6%

バス停名	乗車	降車	合計	利用割合
日の里4丁目公園前	125	55	180	2.7%
公団アパート前	52	65	117	1.7%
日の里コミセン入口	72	108	180	2.7%
第一公団住宅前	64	23	87	1.3%
運動公園前	22	53	75	1.1%
日の里8丁目	95	29	124	1.8%
日の里7丁目	51	26	77	1.1%
日の里9丁目	35	11	46	0.7%
東郷駅日の里口	119	170	289	4.3%
西鉄ストア前	91	258	349	5.2%
大井台入口	9	32	41	0.6%
医師会病院	32	45	77	1.1%
大井台	45	57	102	1.5%
用山	5	8	13	0.2%
特養むなかた	26	6	32	0.5%
釈迦院	31	48	79	1.2%
田熊旭ヶ丘入口	42	63	105	1.6%
東郷コミセン	54	19	73	1.1%
田熊	44	22	66	1.0%
宗像警察署前	60	32	92	1.4%
宗像市役所	67	50	117	1.7%
河東コミュニティ前	11	43	54	0.8%
サンリブ	16	852	868	12.8%
合計	3,378	3,379	6,757	100.0%





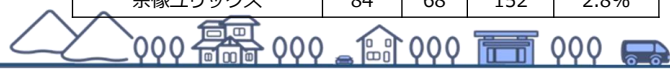
【令和6年度 ふれあいバス第③系統】月別乗車人員



【バス停の利用状況（第③系統）】※バス停毎の乗降客数の集計はバス乗車口付近に設置のセンサーでカウントしているため、合計数に誤差が発生する場合があります。また、7月度はセンサーカウンターが故障のため、未カウントの便があり、大きな誤差が発生しています。

バス停名	乗車	降車	合計	利用割合
サンリブ	1886	0	1,886	35.1%
河東コミュニティ前	16	9	25	0.5%
宗像市役所	25	41	66	1.2%
宗像警察署前	13	41	54	1.0%
田熊	3	22	25	0.5%
東郷コミセン	8	40	48	0.9%
田熊旭ヶ丘入口	17	29	46	0.9%
釈迦院	16	22	38	0.7%
用山	4	0	4	0.1%
特養むなかた	13	10	23	0.4%
大井台	38	52	90	1.7%
医師会病院	28	10	38	0.7%
大井台入口	11	8	19	0.4%
東郷小学校がらみ前	123	39	162	3.0%
東郷駅目の里口	141	112	253	4.7%
日の里9丁目	14	15	29	0.5%
日の里7丁目	19	61	80	1.5%
日の里8丁目	25	45	70	1.3%
運動公園前	8	40	48	0.9%
第一公団住宅前	22	48	70	1.3%
日の里コミセン前	28	46	74	1.4%
公団アパート前	41	39	80	1.5%
日の里4丁目公園前	45	46	91	1.7%
宗像ユリックス	84	68	152	2.8%

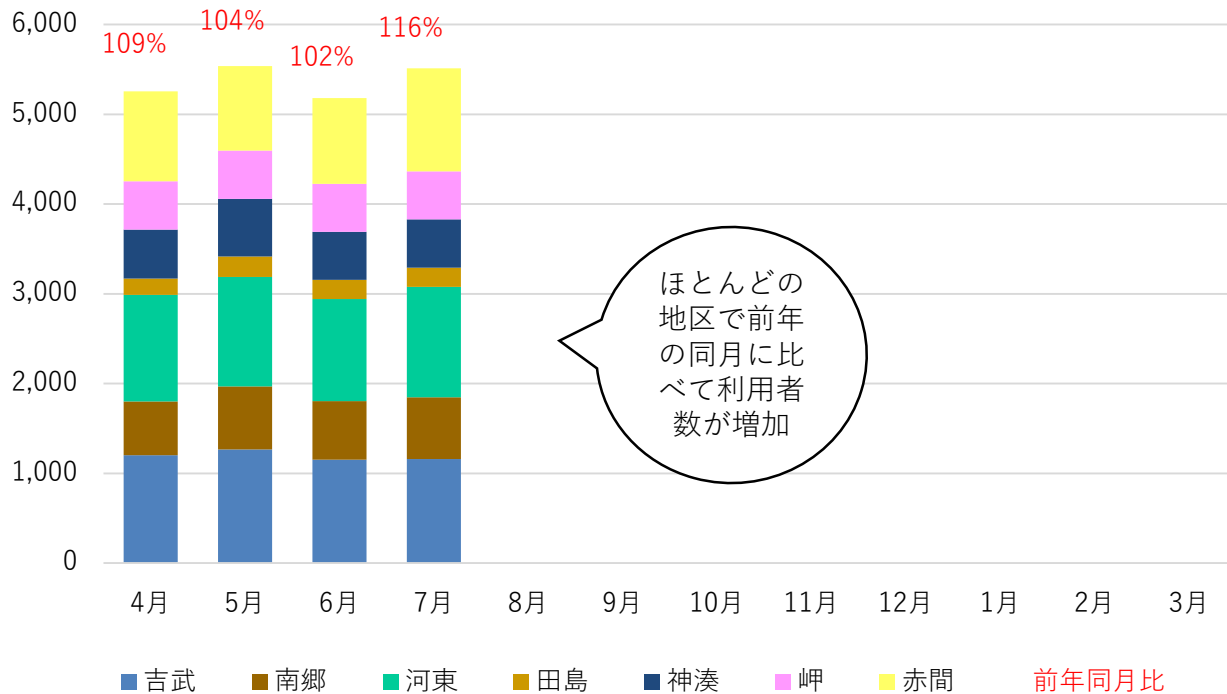
バス停名	乗車	降車	合計	利用割合
メイトム宗像	20	28	48	0.9%
久原	4	32	36	0.7%
原町	52	107	159	3.0%
山賊鍋前	9	32	41	0.8%
朝野団地入口	29	22	51	0.9%
朝町公民館前	9	0	9	0.2%
青葉台	15	21	36	0.7%
自由ヶ丘南1丁目	97	30	127	2.4%
自由ヶ丘第11号公園前	16	30	46	0.9%
自由ヶ丘10丁目	48	15	63	1.2%
自由ヶ丘第9号公園前	12	12	24	0.4%
自由ヶ丘中央公園前	10	1	11	0.2%
自由ヶ丘コミセン前	20	45	65	1.2%
自由ヶ丘5丁目	11	20	31	0.6%
森林都市	14	28	42	0.8%
宮田橋	36	19	55	1.0%
自由ヶ丘7丁目入口	29	8	37	0.7%
自由ヶ丘7丁目	26	13	39	0.7%
自由ヶ丘6丁目	46	18	64	1.2%
田久	58	61	119	2.2%
赤間駅南口	14	117	131	2.4%
ゆめタウン	16	78	94	1.8%
サンリブ	13	558	571	10.6%
合計	3,232	2,138	5,370	100.0%





【令和6年度 コミュニティバス全地区】

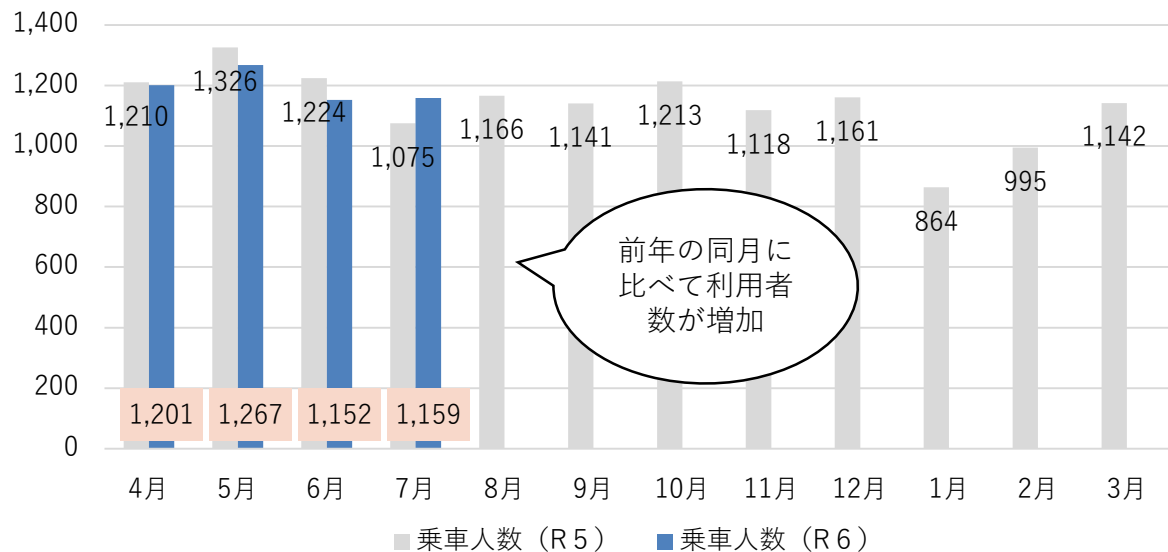
月別乗車人員と前年同月比





【令和6年度 吉武地区コミュニティバス】

月別乗車人員



【バス停の利用状況（吉武地区）】 ※集計方法の違いにより、合計数が異なる場合があります

バス停名	合乗	合降	合計	利用割合
吉武コミセン駐車場	69	118	187	8.1%
松丸・土師上	32	6	38	1.6%
石井	0	0	0	0.0%
中石井	0	0	0	0.0%
石井原	2	0	2	0.1%
今里橋前	46	51	97	4.2%
あづまや前	101	76	177	7.6%
城南ヶ丘公民館	78	80	158	6.8%
城南ヶ丘11組	26	28	54	2.3%
赤間病院前	70	67	137	5.9%
上町バス停	90	90	180	7.8%
西鉄赤間営業所	92	177	269	11.6%
ミスターマックス	24	12	36	1.6%
くりえいと2丁目	13	85	98	4.2%

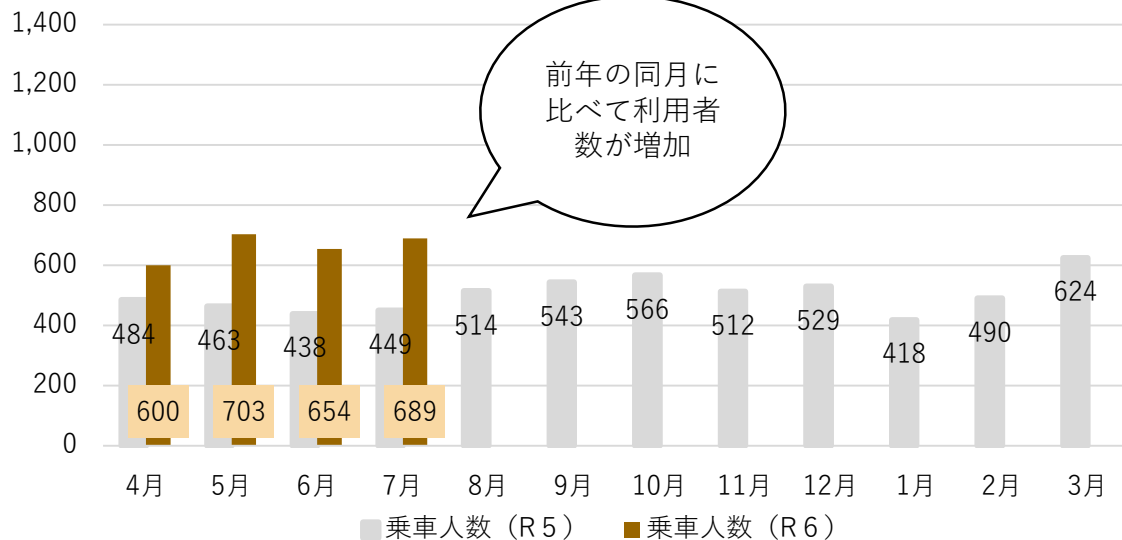
バス停名	合乗	合降	合計	利用割合
くりえいと3丁目	12	13	25	1.1%
サンリブ	333	324	657	28.3%
太郎坊橋	24	0	24	1.0%
中ノ尾バス停	26	10	36	1.6%
平山天満宮入口	0	0	0	0.0%
猿田公民館	7	0	7	0.3%
高六公民館前	11	3	14	0.6%
平山口	2	0	2	0.1%
安ノ倉公民館	10	4	14	0.6%
宮ノ尾公民館	7	0	7	0.3%
緑風園前	8	8	16	0.7%
武本公民館	45	1	46	2.0%
久戸公民館	31	6	37	1.6%
合計	1,159	1,159	2,318	100.0%





【令和6年度 南郷地区コミュニティバス】

月別乗車人員



【バス停の利用状況（南郷地区）】 ※集計方法の違いにより、合計数が異なる場合があります

バス停名	合乗	乗車	降車	利用割合
かのこの里	129	188	317	23.0%
紫雲台公民館	29	11	40	2.9%
ベスト電器	38	43	81	5.9%
セントラル	35	4	39	2.8%
宮田公民館	7	0	7	0.5%
東旭ヶ丘	34	15	49	3.6%
后曲公民館	23	5	28	2.0%
野添三叉路	6	14	20	1.5%
サンリブ	92	48	140	10.2%
ピバモール	24	14	38	2.8%
赤間駅南口	77	98	175	12.7%
田久	19	29	48	3.5%
宗像郵便局	5	14	19	1.4%
宮田橋	21	72	93	6.7%
曲公民館	0	0	0	0.0%
長尾公民館	0	0	0	0.0%

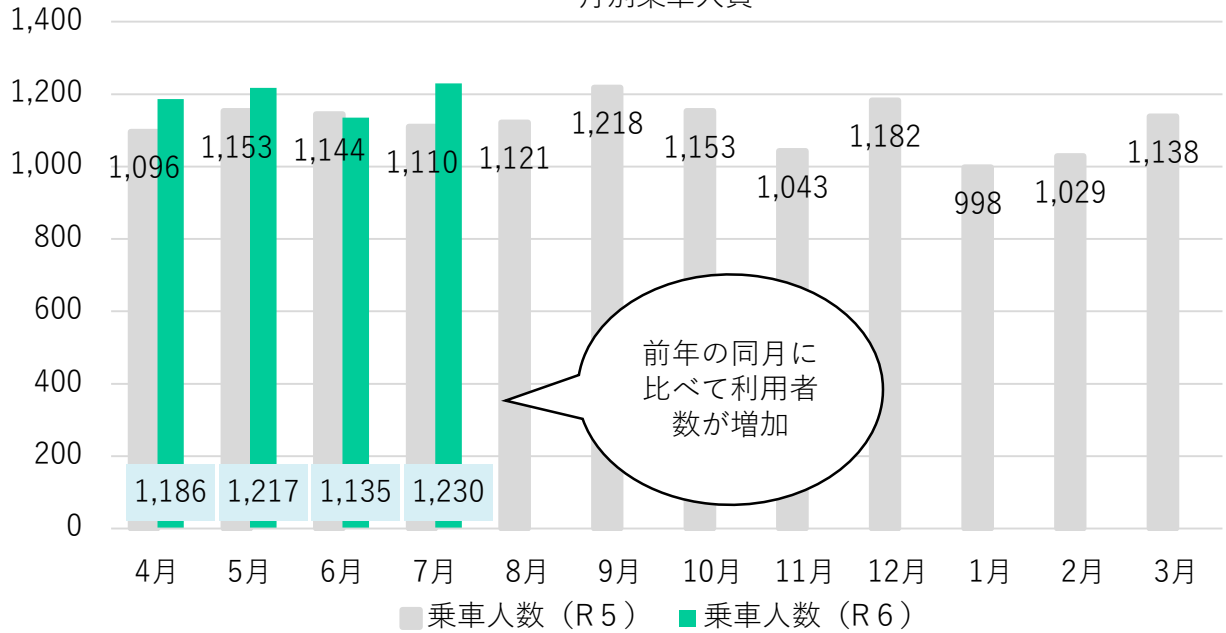
バス停名	合乗	乗車	降車	利用割合
西福寺	0	0	0	0.0%
今院	0	0	0	0.0%
森吉	0	0	0	0.0%
野坂公民館	12	6	18	1.3%
次郎丸・恵下	1	14	15	1.1%
朝野第2	63	82	145	10.5%
朝野	12	13	25	1.8%
朝野第1	26	7	33	2.4%
南郷団地	9	0	9	0.7%
ユリックス	7	6	13	0.9%
メイトム	1	0	1	0.1%
大穂町公民館	15	4	19	1.4%
大穂集荷場	1	0	1	0.1%
大穂公民館	0	0	0	0.0%
王丸公民館	0	0	0	0.0%
やまつばさ	3	2	5	0.4%
合計	689	689	1,378	100.0%





【令和6年度 河東地区コミュニティバス】

月別乗車人員



【バス停の利用状況（河東地区）】 ※集計方法の違いにより、合計数が異なる場合があります

バス停名	合乗	合降	合計	利用割合
赤間駅北口	244	174	418	17.0%
河東コミュニティ	25	33	58	2.4%
サンリブ	381	379	760	30.9%
くりえいと2丁目	30	98	128	5.2%
くりえいと3丁目	10	5	15	0.6%
須恵	21	45	66	2.7%
城西ヶ丘北	54	60	114	4.6%
相原	8	0	8	0.3%
管理センター前	3	0	3	0.1%
樺団地 上	7	21	28	1.1%
樺団地 下	1	1	2	0.1%
池浦公民館	29	13	42	1.7%
樟陽台2丁目北公園	42	20	62	2.5%
樟陽台1丁目	41	72	113	4.6%
ひかりヶ丘1号公園	7	7	14	0.6%
ひかりヶ丘2丁目	23	41	64	2.6%
ひかりヶ丘中央	59	48	107	4.3%
ひかりヶ丘4号公園	29	32	61	2.5%
ひかりヶ丘公民館前	3	3	6	0.2%

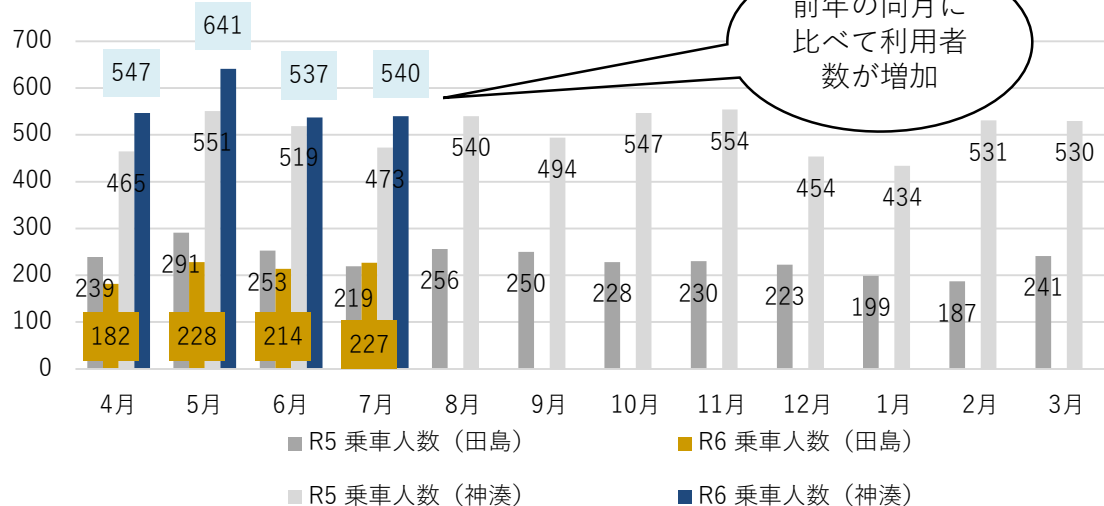
バス停名	合乗	合降	合計	利用割合
ひかりヶ丘南公園口	20	21	41	1.7%
ひかりヶ丘6丁目	14	7	21	0.9%
ひかりヶ丘馬立公園	24	18	42	1.7%
専光寺	0	1	1	0.0%
河東公民館	2	0	2	0.1%
マルキョウ	30	25	55	2.2%
宗像市役所	5	12	17	0.7%
稲元	8	12	20	0.8%
日焼原	1	2	3	0.1%
横山下	0	0	0	0.0%
横山上	0	3	3	0.1%
山田地蔵尊前	3	2	5	0.2%
草場	0	0	0	0.0%
畑	8	4	12	0.5%
山田ホテルの里	1	3	4	0.2%
中畑	0	0	0	0.0%
伏原	0	2	2	0.1%
平等寺公民館	30	8	38	1.5%
平原集会所	67	58	125	5.1%
合計	1,230	1,230	2,460	100.0%





【令和6年度 田島・神湊地区コミュニティバス】

月別乗車人数



【バス停の利用状況（田島地区）】

【バス停の利用状況（神湊地区）】

バス停名	合乗	合降	合計	利用割合
道の駅むなかた	14	9	23	5.1%
五月ヶ丘	1	15	16	3.5%
牟田尻バス停	1	0	1	0.2%
荒開駐車場前	0	0	0	0.0%
玄海中学校	0	0	0	0.0%
山ノ上集会場	16	15	31	6.8%
吉田公民館	1	0	1	0.2%
原入口	3	4	7	1.5%
原中央	25	27	52	11.5%
川端橋前	0	0	0	0.0%
海の道むなかた館	18	6	24	5.3%
深田公民館	4	5	9	2.0%
宿谷地蔵	6	6	12	2.6%
田島公民館	9	20	29	6.4%
吹浦入口	1	0	1	0.2%
飛松	0	0	0	0.0%
多礼橋	0	0	0	0.0%
多礼公民館	0	1	1	0.2%
柚ノ木	2	5	7	1.5%
上多礼バス停	0	5	5	1.1%
宗像市役所	34	24	58	12.8%
東郷橋	9	14	23	5.1%
サンリブ	83	71	154	33.9%
合計	227	227	454	100.0%

バス停名	合乗	合降	合計	利用割合
道の駅むなかた	59	80	139	12.9%
玄海クリーン前	3	0	3	0.3%
神ノ原貯水槽前	7	7	14	1.3%
白石商店前	0	2	2	0.2%
光星原公園前	1	2	3	0.3%
江口地藏堂前	0	0	0	0.0%
自然の家入口	13	1	14	1.3%
江口入口	0	0	0	0.0%
釣川河口入口	1	0	1	0.1%
浜宮	30	32	62	5.7%
段天クエバワカル前	5	4	9	0.8%
神湊バス停	36	27	63	5.8%
中町地藏前	8	11	19	1.8%
玄海旅館前	7	4	11	1.0%
神湊波止場	18	17	35	3.2%
井牟田集会所前	12	5	17	1.6%
勝浦浜バス停	8	15	23	2.1%
ゆうゆうプラザ	26	27	53	4.9%
神湊郵便局前	18	22	40	3.7%
五月ヶ丘前	4	8	12	1.1%
牟田尻バス停	2	2	4	0.4%
荒開バス停	8	7	15	1.4%
宗像大社前バス停	29	17	46	4.3%
福田バス停	2	2	4	0.4%
宗像市役所	55	69	124	11.5%
東郷橋	20	27	47	4.4%
サンリブ	168	152	320	29.6%
合計	540	540	1,080	100.0%

※集計方法の違いにより、合計数が異なる場合があります

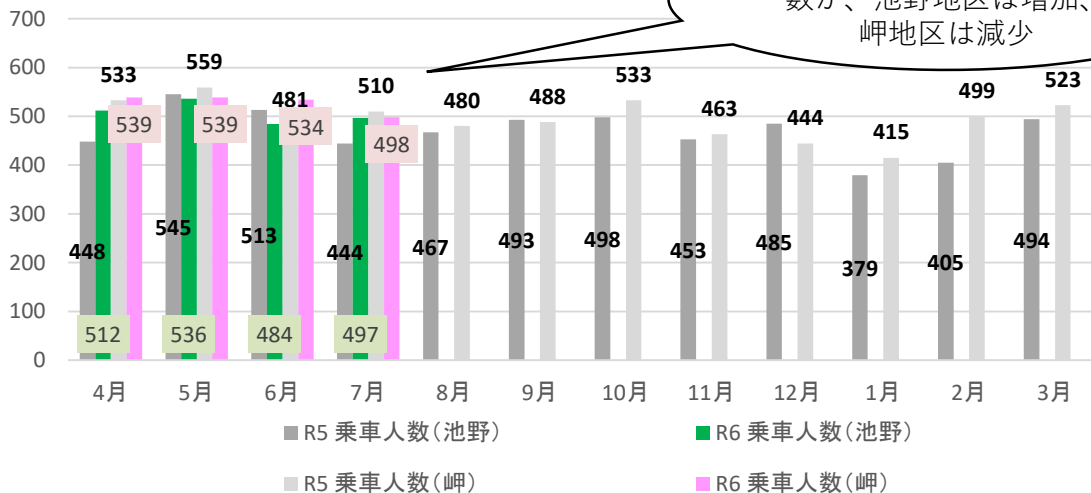




【令和6年度 池野・岬地区コミュニティバス】

月別乗車人員

前年の同月に比べて利用者
数が、池野地区は増加、
岬地区は減少



【バス停の利用状況（池野地区）】

バス停名	合乗	合降	合計	利用割合
道の駅むなかた	7	5	12	1.2%
本田野公民館	0	0	0	0.0%
田野	0	0	0	0.0%
高向	0	0	0	0.0%
瀬戸（ローソン・ポプラ）	1	2	3	0.3%
石川	0	0	0	0.0%
名見	1	0	1	0.1%
池野郵便局	5	6	11	1.1%
坂名	0	0	0	0.0%
池野コミュニ ティ・センター	2	0	2	0.2%
釣山	4	6	10	1.0%
畑	15	4	19	1.9%
柳野	0	3	3	0.3%
池田	13	14	27	2.7%
桜町	51	38	89	9.0%
大王寺	17	19	36	3.6%
下大王寺	7	12	19	1.9%
宗像コモン入口	18	9	27	2.7%
公園通り2丁目	59	51	110	11.1%
公園通り3丁目	47	29	76	7.6%
上大王寺	27	30	57	5.7%
くりえいと3丁目	19	10	29	2.9%
くりえいと2丁目	10	64	74	7.4%
サンリブ	194	195	389	39.1%
合計	497	497	994	100.0%

【バス停の利用状況（岬地区）】

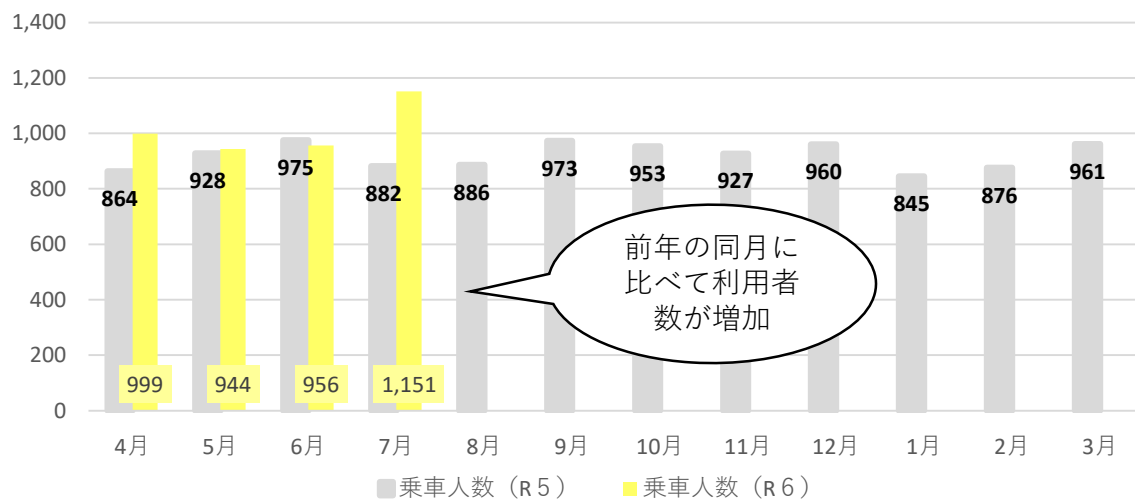
バス停名	合乗	合降	合計	利用割合
京泊	28	20	48	4.8%
渡場	28	16	44	4.4%
京泊東	3	11	14	1.4%
県住口	32	35	67	6.7%
祓川住宅	25	22	47	4.7%
祓川	3	3	6	0.6%
千代川	24	11	35	3.5%
中町公民館	26	33	59	5.9%
コミュニティ岬	0	2	2	0.2%
西町	26	35	61	6.1%
浜ノ上	10	8	18	1.8%
門前	0	1	1	0.1%
元末	0	0	0	0.0%
荒檜	3	2	5	0.5%
やすだ内科クリニック 前	33	57	90	9.0%
くりえいと3丁目	19	13	32	3.2%
くりえいと2丁目	8	41	49	4.9%
サンリブ	176	142	318	31.9%
ビバモール	32	17	49	4.9%
白石商店前	0	0	0	0.0%
道の駅むなかた	20	27	47	4.7%
コメリ	0	2	2	0.2%
神湊波止場	2	0	2	0.2%
合計	498	498	996	100.0%

※集計方法の違いにより、合計数が異なる場合があります





【令和6年度 赤間地区コミュニティバス】
月別乗車人員



【バス停の利用状況（赤間地区）】 ※集計方法の違いにより、合計数が異なる場合があります

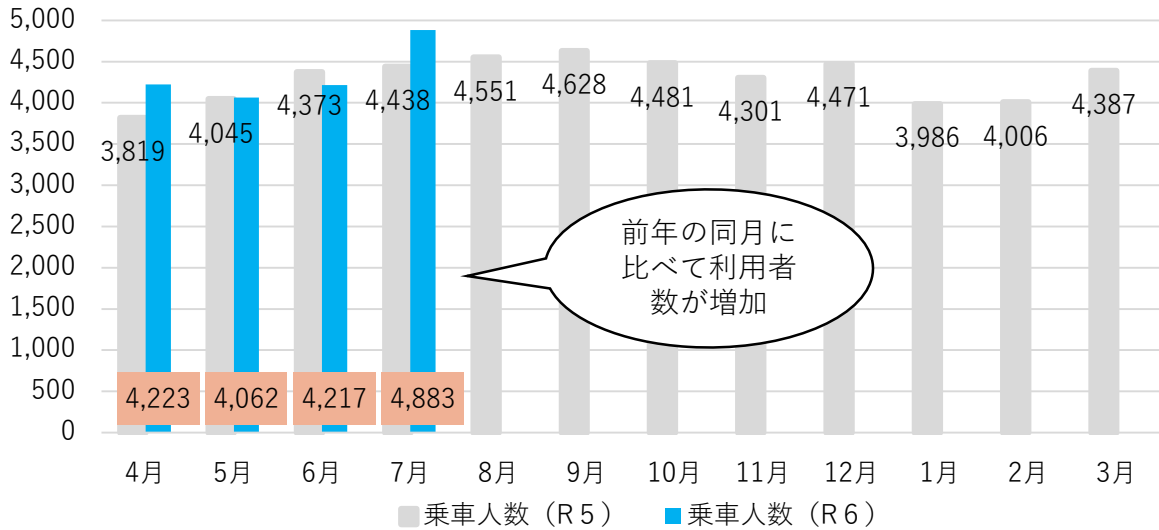
バス停名	合乗	合降	合計	利用割合
赤間コミセン	16	16	32	1.4%
江藤歯科前	20	20	40	1.7%
赤間上町	13	13	26	1.1%
赤間病院前	20	20	40	1.7%
石丸2丁目	0	0	0	0.0%
石丸公民館	1	1	2	0.1%
西鉄赤間営業所横	0	0	0	0.0%
石松浦東	5	5	10	0.4%
高樹山公園前	14	14	28	1.2%
正法寺下	1	1	2	0.1%
赤城団地	2	2	4	0.2%
三郎丸団地上	56	56	112	4.9%
三郎丸団地下	14	14	28	1.2%
赤間駅北口	16	16	32	1.4%
くりえいと1丁目	12	12	24	1.0%
サンリブ	403	403	806	35.0%
ダイレックス前	44	44	88	3.8%
広陵台入口	2	2	4	0.2%
広陵台北公園	11	11	22	1.0%
広陵台1丁目	15	15	30	1.3%
広陵台5丁目	2	2	4	0.2%
広陵台4丁目	10	10	20	0.9%
広陵台児童公園前	0	0	0	0.0%
広陵台3丁目	0	0	0	0.0%

バス停名	合乗	合降	合計	利用割合
広陵台古墳公園下	2	2	4	0.2%
名残公民館	13	13	26	1.1%
名残ダッシュ村	2	2	4	0.2%
徳重12組	68	68	136	5.9%
桜美台	50	50	100	4.3%
上田久四つ角	26	26	52	2.3%
特養あかま	36	36	72	3.1%
田久四つ角	8	8	16	0.7%
ピバモール	118	118	236	10.3%
徳重公民館	2	2	4	0.2%
徳重1組	7	7	14	0.6%
富地原末永	3	3	6	0.3%
富地原公民館	14	14	28	1.2%
富地原お堂	4	4	8	0.3%
瀧口観花苑	1	1	2	0.1%
神社入口	3	3	6	0.3%
神屋	2	2	4	0.2%
葉山第3公園	34	34	68	3.0%
葉山センター	28	28	56	2.4%
葉山1丁目	9	9	18	0.8%
緑町公民館	25	25	50	2.2%
桜	8	8	16	0.7%
徳重4組	4	4	8	0.3%
徳重集会所	7	7	14	0.6%
計	1,151	1,151	2,302	100.0%





【令和6年度 日の里地区のるーと】
月別乗車人員



【ミーティングポイントの利用状況（日の里地区）】 ※利用合計が多い上位20ヵ所を表示

ミーティング名	乗車	降車	合計
101 東郷駅日の里口	1635	1580	3215
3 レガネット東郷店	215	153	368
1 宗像ユリックス	131	132	263
105 サニードの里店	150	108	258
902 日の里西保育園	78	128	206
705 日の里第9号公園A	78	122	200
702 日の里八丁目（南向き）	53	127	180
601 第二公団住宅前（南向き）	79	93	172
301 日の里第3号公園A	59	102	161
603 日の里五丁目（南向き）	90	58	148
704 日の里七丁目9番地北A	52	93	145
405 日の里四丁目（北向き）	64	75	139
503 第二公団住宅前（北向き）	86	51	137
602 コンポステラA棟前A	95	39	134
706 日の里七丁目21番地東A	50	79	129
404 日の里四丁目（南向き）	95	21	116
509 日の里五丁目（北向き）	43	72	115
806 日の里七丁目（東向き）	31	84	115
507 第一公団住宅前（南向き）	34	75	109
106 西日本銀行日の里支店前	44	59	103
合計	3,162	3,251	6,413

